

## GEOGRAFÍA

- Responda en el pliego en blanco a:
- **Tres preguntas de 2 puntos** a elegir entre las **preguntas 1 a 6 (máximo 6 puntos)**.
  - **Cuatro preguntas de 1 punto** a elegir entre las **preguntas 7 a 14 (máximo 4 puntos)**.
- Agrupaciones de preguntas que sumen más de 10 puntos o que no coincidan con las indicadas conllevarán la **anulación** de la(s) última(s) pregunta(s) seleccionada(s) y/o respondida(s).

**Pregunta 1 (Figura 1).** Identifique las unidades del relieve que atraviesa la línea A-B. **(2 puntos)**

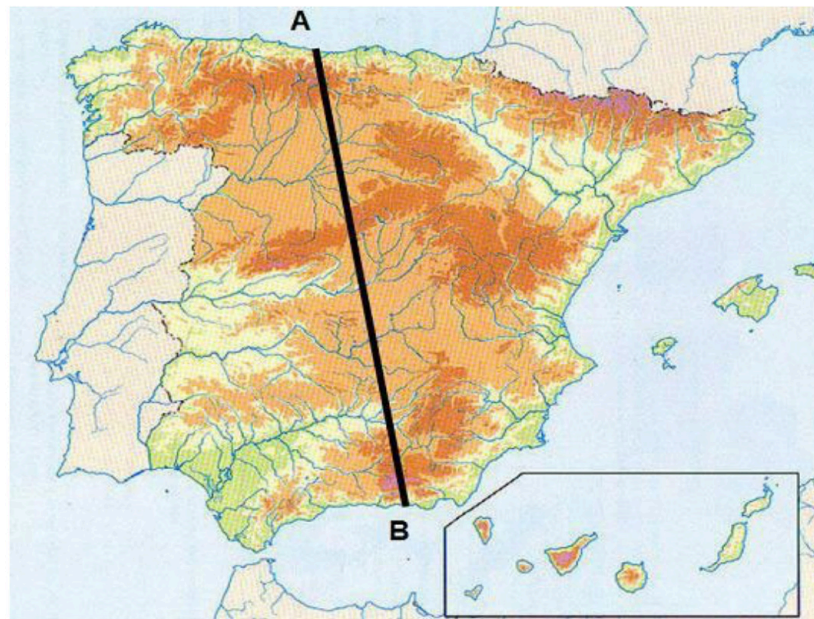


Figura 1

**Pregunta 2.** Desarrolle de manera sintética: Las redes de espacios naturales protegidos a escala internacional y la Red Natura 2000 europea. **(2 puntos)**

**Pregunta 3 (Figura 2).** Señale a qué especie vegetal corresponde el mapa junto a cada letra y explique las características de la especie representada en el mapa D. **(2 puntos)**

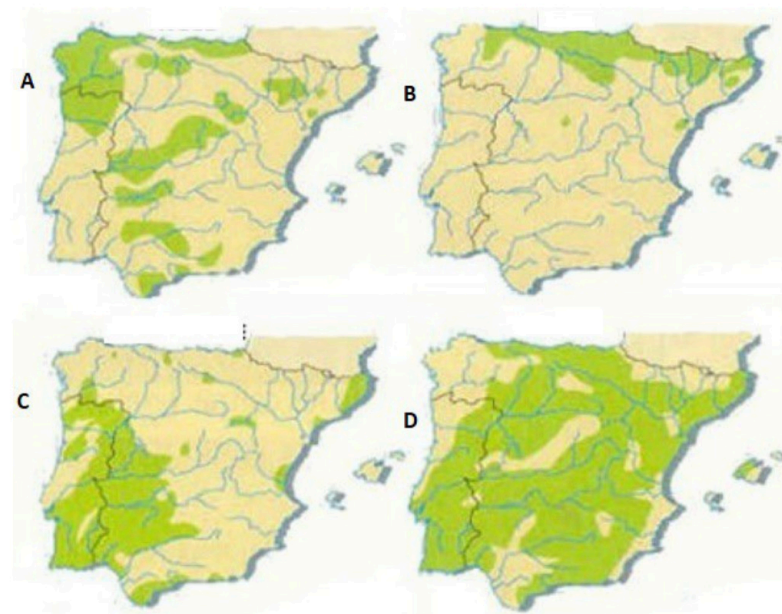


Figura 2

**Pregunta 4 (Figura 3).** Explique de manera razonada a qué sistema montañoso de la península Ibérica corresponde la cliserie de acuerdo con la distribución de la vegetación. **(2 puntos)**

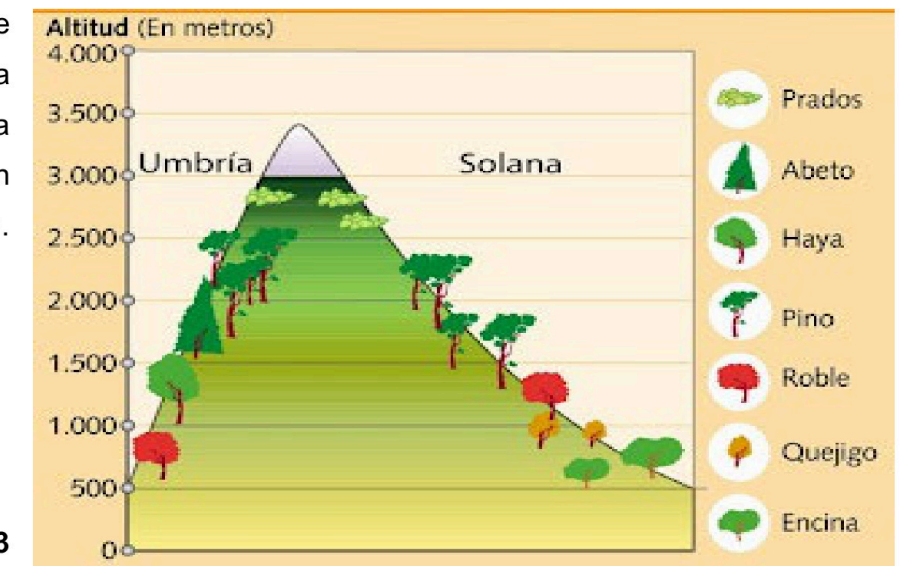


Figura 3

**Pregunta 5 (Figura 4).** Identifique qué zona de Vitoria aparece en la imagen y explique su forma y estructura. **(2 puntos)**



Figura 4

**Pregunta 6 (Figura 5).** Identifique las provincias con crecimiento real inferior a -10 % y las que lo tienen superior a 10 %. Exponga los factores que explican esa evolución entre 2007 y 2022. (2 puntos)

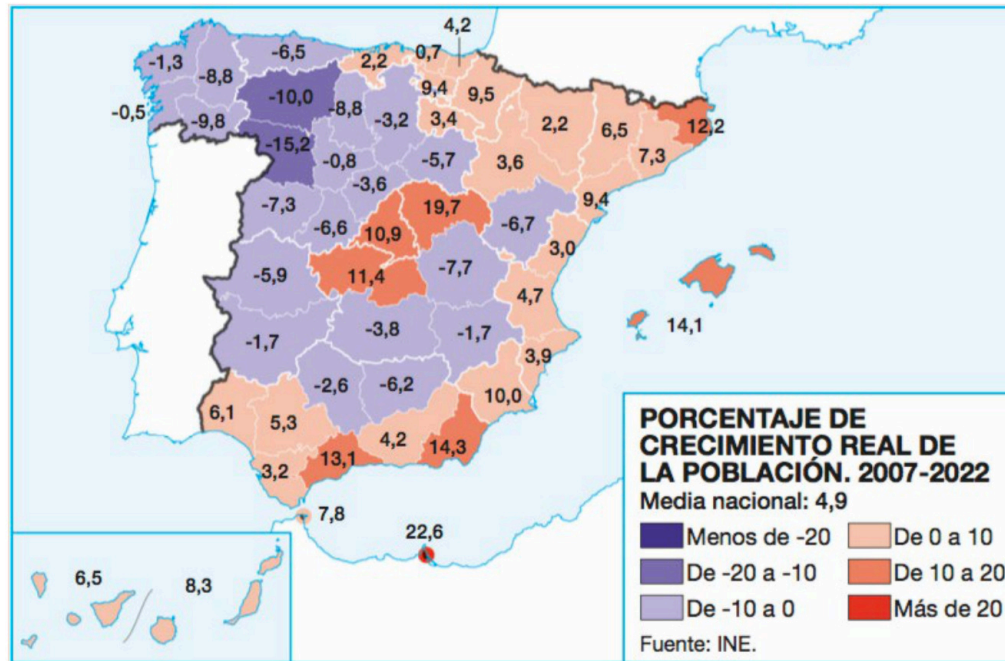


Figura 5

**Pregunta 7 (Figura 6).** ¿A qué paisaje agrario corresponde la imagen y en qué zona de España es característico? (1 punto)

**Pregunta 8 (Figura 6).** ¿Qué modelo de explotación se adopta en estos espacios agrarios? (1 punto)



Figura 6

**Pregunta 9.** Desarrolle de manera sintética: Impacto de la deslocalización sobre sectores de la industria española. (1 punto)

**Pregunta 10.** Desarrolle de manera sintética: Las repercusiones de la actividad turística: transformaciones ambientales y paisajísticas. (1 punto)

**Pregunta 11 (Figura 7).** Identifique las Comunidades Autónomas rotuladas con números. (1 punto)

**Pregunta 12 (Figura 7).** Indique el nombre de las provincias integradas en las Comunidades Autónomas rotuladas con los números 2 y 3. (1 punto)



Figura 7

**Pregunta 13 (Texto 1).** Relacione el contenido del texto con la difusión del patrimonio, la promoción turística y el concepto de autenticidad. (1 punto)

**Pregunta 14 (Texto 1).** Relacione el contenido del texto con el desarrollo territorial, la estructura del poblamiento y el reto demográfico. (1 punto)

**Texto 1.** En un contexto de promoción de la imagen y de la calidad de los territorios regionales, así como de preocupación por el bienestar y la salud pública, se tienden a relacionar la naturaleza y el paisaje con los saberes rurales tradicionales y la producción agroalimentaria de calidad. En coherencia con este vínculo, la distribución y la comercialización de alimentos básicos en nuestras regiones debe apoyarse suficientemente en la producción agraria de proximidad.

Desde una perspectiva ciudadana, esta postura es responsable social y ambientalmente, favorece la formación de una conciencia cívica y fomenta una nueva cultura territorial. Desde un punto de vista funcional, esta atención a la producción de cercanía disminuye la dependencia respecto de otros territorios. Dinamiza el sector primario en áreas rurales, incluidas aquellas próximas a los núcleos urbanos, y contribuye a fijar población.

Fuente: Observatorio del Territorio de la Universidad de Oviedo, 2022.



# Selectividad Academy

Tu academia de selectividad online

● Mejor academia online de selectividad

## Prueba sin compromiso

Primera clase gratis. Sin permanencia. Sin letra pequeña.

- ✓ Profesores especialistas en cada asignatura
- ✓ Clases adaptadas a tu nivel y tus objetivos
- ✓ Todos los exámenes oficiales resueltos paso a paso
- ✓ Calculadora de nota y guía completa en la web

**623 769 002**

Escríbenos por WhatsApp

[www.selectividad.academy](http://www.selectividad.academy)

- Calcula tu nota en [selectividad.academy/calculadora-selectividad](http://selectividad.academy/calculadora-selectividad)
- Guía completa en [selectividad.academy/guia-selectividad](http://selectividad.academy/guia-selectividad)
- ¿Tienes dudas? Escríbenos sin compromiso