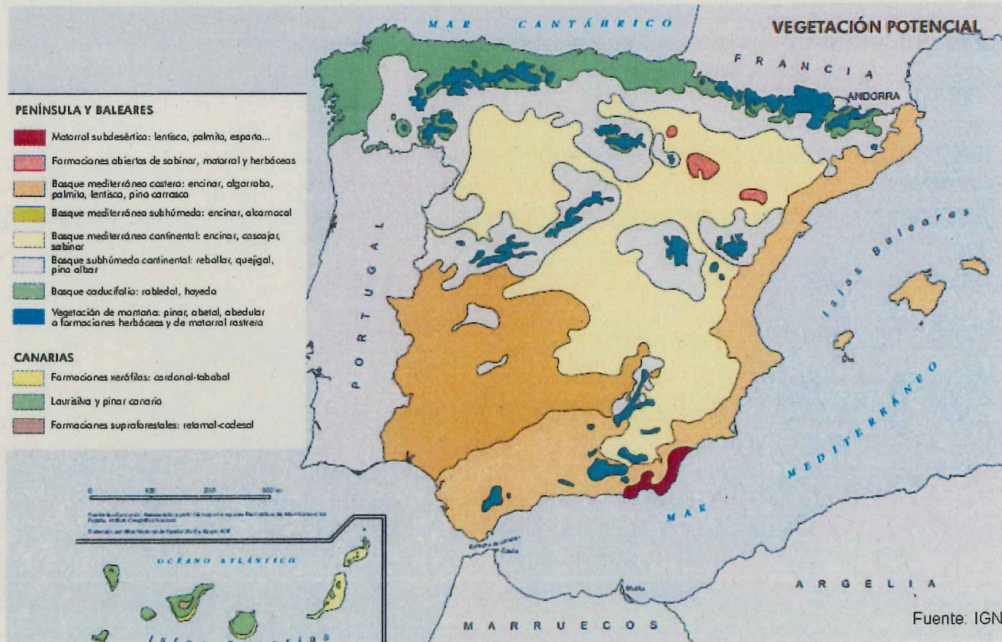


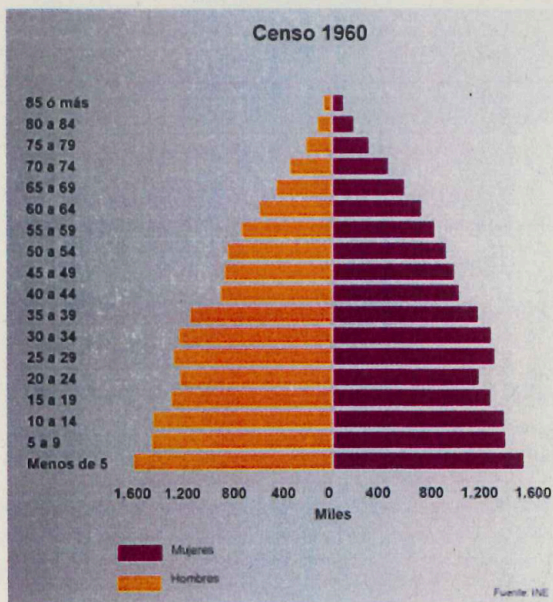


Pregunta 3 (2 puntos). A PARTIR DEL MAPA ADJUNTO DESCRIBE LAS CARACTERÍSTICAS BÁSICAS DE LOS DOMINIOS VEGETALES ESPAÑOLES

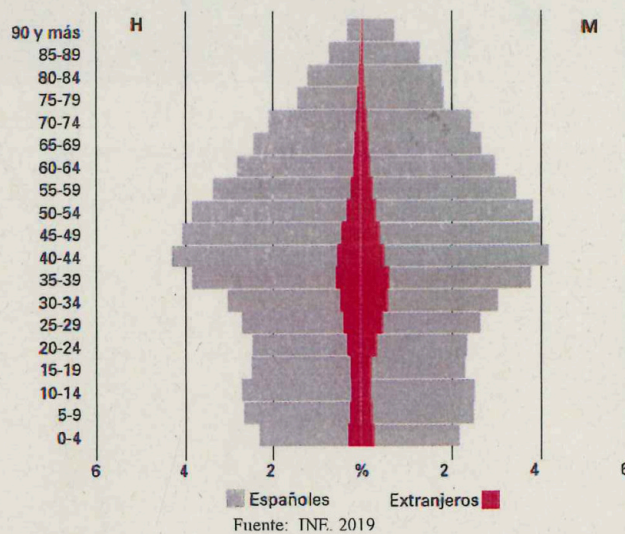


Pregunta 4 (2 puntos). ANALIZA LOS CLIMAS DE ESPAÑA EXPLICANDO LOS FACTORES Y ELEMENTOS CARACTERÍSTICOS

Pregunta 5 (2 puntos). COMENTA LA PIRÁMIDE DE EDADES DE 2018 Y SEÑALA LAS DIFERENCIAS QUE EXISTEN CON LA PIRÁMIDE DE 1960



Pirámide de población de España. A 1 de enero 2018



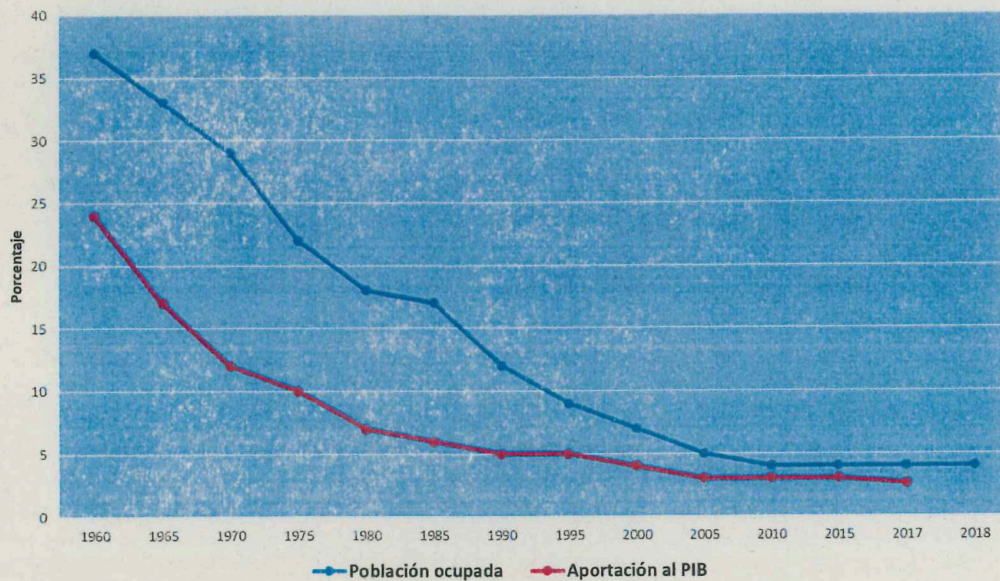


Pregunta 6 (2 puntos). EXPLICA LA JERARQUÍA URBANA ESPAÑOLA

Pregunta 7 (2 puntos). EXPLICA LOS FACTORES FÍSICOS Y HUMANOS QUE CARACTERIZAN LOS PAISAJES AGRARIOS ESPAÑOLES.

Pregunta 8 (2 puntos). A PARTIR DEL GRÁFICO ADJUNTO EXPLICA LAS CAUSAS DE LA EVOLUCIÓN DE LA PARTICIPACIÓN DE LA ACTIVIDAD AGRARIA EN LA OCUPACIÓN Y EN EL PIB (1960-2017)

**Participación de las actividades agrarias en la ocupación y el PIB
(1960-2017)**



Pregunta 9 (2 puntos). ¿QUÉ ENTIENDES POR GLOBALIZACIÓN?



Pregunta 10 (2 puntos). MENCIONA POR ORDEN (DE A a B) LAS PROVINCIAS QUE ATRAVIESA LA LÍNEA Y SEÑALA 3 PROVINCIAS CON DENSIDAD DE POBLACIÓN SUPERIOR A LA MEDIA NACIONAL Y OTRAS 3 POR DEBAJO DE LA MEDIA





CRITERIOS ESPECÍFICOS DE CORRECCIÓN:

Se podrá componer, estructurar y desarrollar libremente los contenidos del tema elegido, tratando de responder a los aspectos concretos que se formulan en el enunciado. Se valorarán el nivel de conocimientos adquiridos, el grado de comprensión de los fenómenos analizados y la madurez de planteamientos demostrada. Y todo ello, referido tanto a la capacidad de conceptualización y síntesis como a la de relación, análisis y estructura racional.

Para la calificación de la prueba se atenderá a los siguientes criterios:

- a) Diseña la respuesta en relación a la pregunta: ajusta el contenido, respondiendo a los estándares de aprendizaje incluidos en el enunciado de la pregunta.
- b) Ubica la cuestión y sus diferentes elementos en sus coordenadas espacio-temporales correctamente.
- c) Ofrece una exposición de los aspectos relevantes de la cuestión planteada:
 - Presenta causas y/o antecedentes
 - Determina las consecuencias y su significación
 - Plantea los aspectos/rasgos generales de los fenómenos o acontecimientos analizados
- d) Argumenta los contenidos de forma adecuada, haciendo uso de conceptos y términos relativos a la cuestión planteada.
- e) Utiliza un lenguaje propio de la Geografía

[No adecuado sería: *Desorden, fragmentación, descontextualización, errores de contenidos, imprecisión, desarrollo insuficiente o incompleto, contradicción, incoherencia expositiva, vocabulario inadecuado*]

RECOMENDACIONES PARA LA PRESENTACIÓN FORMAL DEL EJERCICIO

Se tendrá en cuenta: el orden expositivo, una expresión escrita adecuada y el cuidado de la ortografía. Para ello, se valorarán positivamente los siguientes criterios:

- Ofrece una exposición organizada, coherente y progresiva
- Utiliza un lenguaje propio de la Geografía
- No comete faltas de ortografía. Se penalizará la mala ortografía de los estudiantes cuando sea reiterada, restando, a tal efecto y como máximo, hasta un punto y siempre dejando constancia en el ejercicio de las faltas cometidas.



Selectividad Academy

Tu academia de selectividad online

● Mejor academia online de selectividad

Prueba sin compromiso

Primera clase gratis. Sin permanencia. Sin letra pequeña.

- ✓ Profesores especialistas en cada asignatura
- ✓ Clases adaptadas a tu nivel y tus objetivos
- ✓ Todos los exámenes oficiales resueltos paso a paso
- ✓ Calculadora de nota y guía completa en la web

623 769 002

Escríbenos por WhatsApp

www.selectividad.academy

→ Calcula tu nota en selectividad.academy/calculadora-selectividad

→ Guía completa en selectividad.academy/guia-selectividad

→ ¿Tienes dudas? Escríbenos sin compromiso