



**UNIVERSIDADES PÚBLICAS DE LA COMUNIDAD DE MADRID**  
EVALUACIÓN PARA EL ACCESO A LAS ENSEÑANZAS  
UNIVERSITARIAS OFICIALES DE GRADO

Curso **2023-2024**

**MATERIA: GEOGRAFÍA**

**INSTRUCCIONES GENERALES Y CALIFICACIÓN**

Después de leer atentamente el examen, responda a cuatro preguntas cualesquiera a elegir entre las ocho que se proponen.

**TIEMPO Y CALIFICACIÓN:** 90 minutos. Cada pregunta se calificará sobre 2,5 puntos

**A.1.** (2,5 puntos). **Tema: “El relieve de España: las cordilleras exteriores a la meseta”.**

Desarrolle, de manera sintética, el tema propuesto atendiendo a los siguientes apartados. Utilice como máximo una cara de un folio:

1. Situación y disposición de las cordilleras.
2. Principales rasgos del relieve de estos conjuntos.

**A.2.** (2,5 puntos): Defina con precisión **cinco** de los ocho **conceptos** siguientes. Se podrá complementar la definición con un dibujo explicativo Utilice como máximo una cara de un folio:

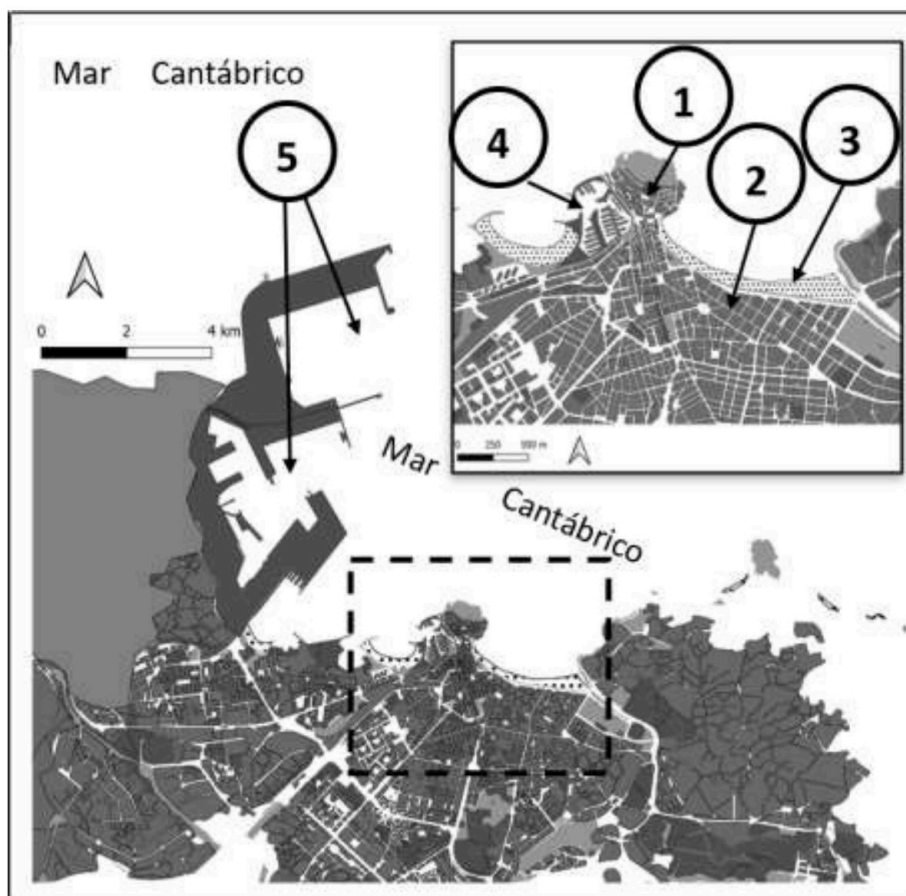
- Estatuto de autonomía
- vegetación xerófila
- agricultura ecológica
- puerto seco
- regadío
- oleoducto
- energías no renovables
- lago glaciar

**A.3.** (2,5 puntos): A la vista del **Plano de Gijón/Xixón (Principado de Asturias)**, comente los elementos del medio físico y del medio humano (morfología urbana) que se identifican con los números del 1 al 5.



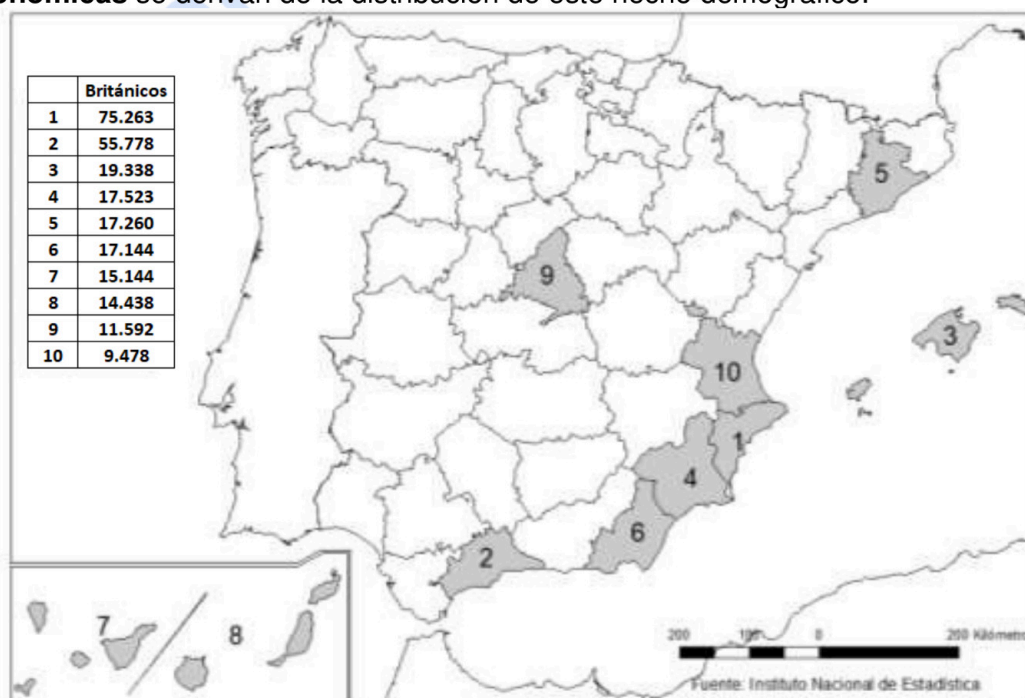
**Geografía: mapas, gráficos y desarrollo bien organizados.**

selectividad.academy - 623 769 002



Fuente: Elaboración propia a partir de CNIG-CartoCiudad.

**A.4.** (2,5 puntos): A la vista del mapa y cuadro adjunto – “**Provincias con mayor número de residentes británicos (2021)**” – indique el nombre de las provincias numeradas y señale las posibles **causas** y qué **consecuencias sociales y económicas** se derivan de la distribución de este hecho demográfico.



Fuente: INE, 2021.

**B.1. (2,5 puntos): Tema: “El regadío en España”.**

Desarrolle, de manera sintética, el tema propuesto atendiendo a los siguientes apartados. Utilice como máximo una cara de un folio:

1. Técnicas de regadío.
2. Tipos y distribución de cultivos.

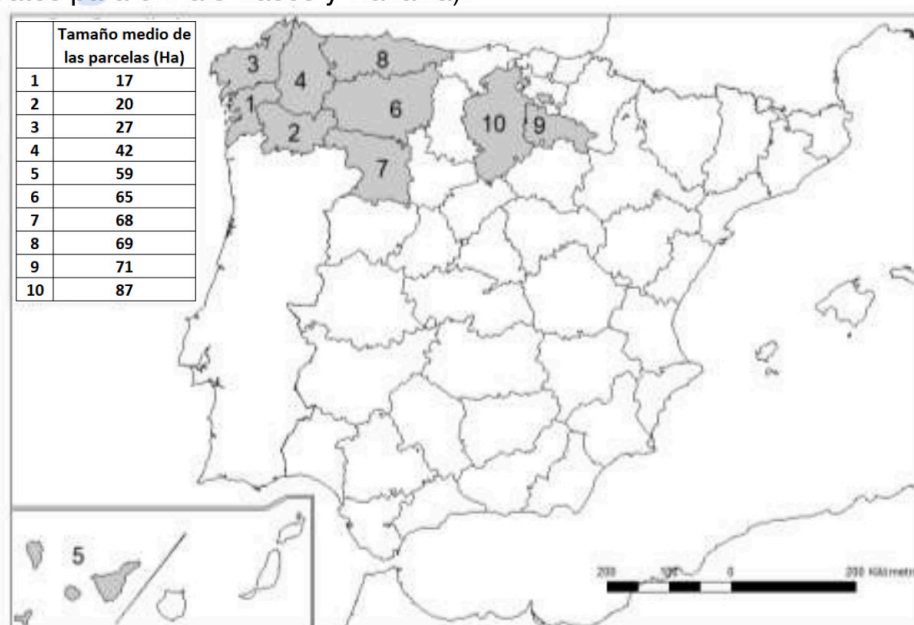
**B.2. (2,5 puntos):** Defina con precisión **cinco** de los ocho **conceptos** siguientes. Se podrá complementar la definición con un dibujo explicativo Utilice como máximo una cara de un folio:

- longitud geográfica
- sinclinal
- estabulación
- energía de biomasa
- horst
- cliserie
- zócalo
- hábitat concentrado

**B.3. (2,5 puntos):** Comente la **fotografía adjunta** atendiendo, si procediese, al siguiente orden:

1. Elementos del medio físico.
2. Elementos del medio humano.
3. Valoración del paisaje considerando posibles impactos, problemáticas o aspectos de preservación/conservación paisajística.
4. Indique el tipo de paisaje geográfico que muestra la fotografía.

**B.4. (2,5 puntos):** A la vista del mapa y cuadro adjunto – “**Provincias con menor tamaño medio (hectáreas) de las parcelas rústicas (2022)**” – indique el nombre de las provincias numeradas y señale las posibles **causas** y qué consecuencias sociales y económicas se derivan de la distribución de este hecho económico. (Esta fuente no ofrece datos para el País Vasco y Navarra).



Fuente: Dirección General de Catastro, 2022.

## LÁMINA DE GEOGRAFÍA



Langa de Duero (Soria)

## GEOGRAFÍA

### CRITERIOS ESPECÍFICOS DE CORRECCIÓN Y CALIFICACIÓN

#### A) CRITERIO GENERAL:

La puntuación total será de **10 puntos**.

#### B) CRITERIOS CONCRETOS:

##### Preguntas A.1 y B.1: 2,5 puntos.

Trata del “*desarrollo de un tema*”, valorando fundamentalmente la ordenación, la coherencia expositivo-argumentativa, la claridad, la precisión y la organización sintética de los conocimientos. Además, se tendrá en cuenta la correcta localización, la comprensión y caracterización de los fenómenos geográficos. **La puntuación asignada a esta pregunta se distribuirá equitativamente entre los subepígrafes del enunciado.** Los/as coordinadores/as comunicarán a los/as correctores/as las orientaciones específicas de corrección.

##### Preguntas A.2 y B.2: 2,5 puntos.

*Definición de una serie de términos geográficos y conceptos.* Las respuestas deberán valorarse con un criterio amplio, ya que son numerosas las posibilidades expresivas correctas. En todo caso, se atenderá a la precisión geográfica en la caracterización del término o concepto y a la claridad conceptual. Se podrá complementar la definición con un dibujo explicativo. Se asignará 0,50 puntos por cada uno de los cinco términos, de los ocho que se proponen.

##### Preguntas A.3 y B.3: 2,5 puntos.

Según la opción elegida por el/la estudiante, deberá: A) Comentar un gráfico, que puede estar acompañado de una noticia, vinculado a uno de los temas de la geografía de España, donde se valorará preferentemente, la capacidad de relación entre la actualidad y los contenidos estudiados; B) Interpretar una imagen de paisaje geográfico. Se valorarán con criterio amplio las respuestas a los epígrafes enunciados en la pregunta.

##### Preguntas A.4 y B.4: 2,5 puntos.

Esta parte consta de una pregunta de localización sobre un mapa. Se valorará la localización del hecho cartografiado y su correcta interpretación causal. Cada localización correcta tendrá un valor de 0,10 puntos y la interpretación general y/o causal 1,5 puntos.

**En las cuatro partes de que consta la prueba, se considerarán elementos de ponderación; v.gr.: la calidad de la redacción, la corrección expositivo-argumentativa, la gramatical y la ortográfica.**



**Guía completa en [selectividad.academy/guia-selectividad](https://selectividad.academy/guia-selectividad)**

Todo sobre la selectividad



# Selectividad Academy

Tu academia de selectividad online

● Mejor academia online de selectividad

## Prueba sin compromiso

Primera clase gratis. Sin permanencia. Sin letra pequeña.

- ✓ Profesores especialistas en cada asignatura
- ✓ Clases adaptadas a tu nivel y tus objetivos
- ✓ Todos los exámenes oficiales resueltos paso a paso
- ✓ Calculadora de nota y guía completa en la web

**623 769 002**

Escríbenos por WhatsApp

[www.selectividad.academy](http://www.selectividad.academy)

→ Calcula tu nota en [selectividad.academy/calculadora-selectividad](http://selectividad.academy/calculadora-selectividad)

→ Guía completa en [selectividad.academy/guia-selectividad](http://selectividad.academy/guia-selectividad)

→ ¿Tienes dudas? Escríbenos sin compromiso