
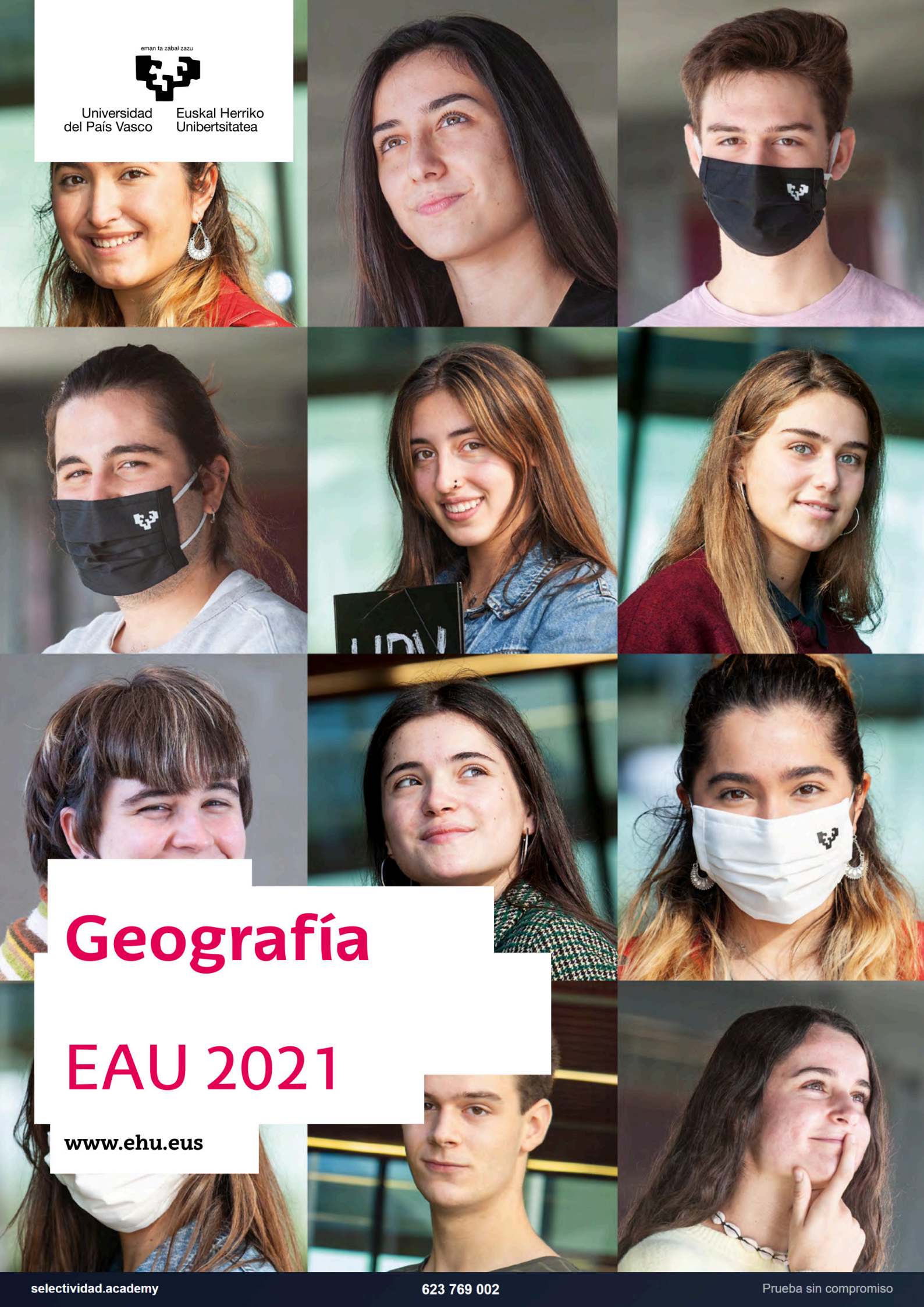


eman ta zabal zazu



Universidad del País Vasco Euskal Herriko Unibertsitatea



# Geografía

## EAU 2021

[www.ehu.eus](http://www.ehu.eus)



***Ez ahaztu azterketa-orrialde guztietan kodea jartzea.***

- Proba idatzi honetan **3 ariketa egin** behar dituzu.
- Ariketak hiru multzotan banatuta daude:

**A multzoa (4 puntu): A1 eta A2 aukeren artean, aukeratu bat.** Mapak, grafikoak edo irudiak ondo egitea eta aurkeztutako materiala ulertzea eta era egokian interpretatzea hartuko da kontuan.

**B multzoa (4 puntu): B1 eta B2 aukeren artean, aukeratu bat.** Ezagutza-maila eta erlazioak egiteko gaitasuna hartuko da kontuan.

**C multzoa (2 puntu): Proposatutako 8 kontzeptuetatik 4 definitu** (bakoitzak 0,5 puntu balio du). Kontzeptu geografiko bakoitza definitzeko, gehienez 5 lerro erabil daitezke.

Jarraibideetan adierazitakoei baino galdera gehiagori erantzunez gero, erantzunak ordenari jarraituta zuzenduko dira, harik eta beharrezko kopurura iritsi arte.

***No olvides incluir el código en cada una de las hojas de examen.***

- En esta prueba escrita **realizarás 3 ejercicios.**
- Los ejercicios están distribuidos en tres bloques:

**Bloque A (4 puntos): Elige una opción entre A1 y A2.** Se valorará la correcta elaboración de los mapas, gráficos o imágenes, y la comprensión y correcta interpretación del material presentado.

**Bloque B (4 puntos): Elige una opción entre B1 y B2.** Se valorará el nivel de conocimientos y la capacidad para establecer relaciones.

**Bloque C (2 puntos): Define 4 de los 8 conceptos propuestos** (valorado hasta 0,5 puntos cada uno de ellos). Cada concepto geográfico debe ser definido en una extensión que no sobrepase las 5 líneas.

**En caso de responder a más preguntas de las estipuladas, las respuestas se corregirán en orden hasta llegar al número necesario.**



**BLOQUE A: Ejercicio práctico (4 puntos)**

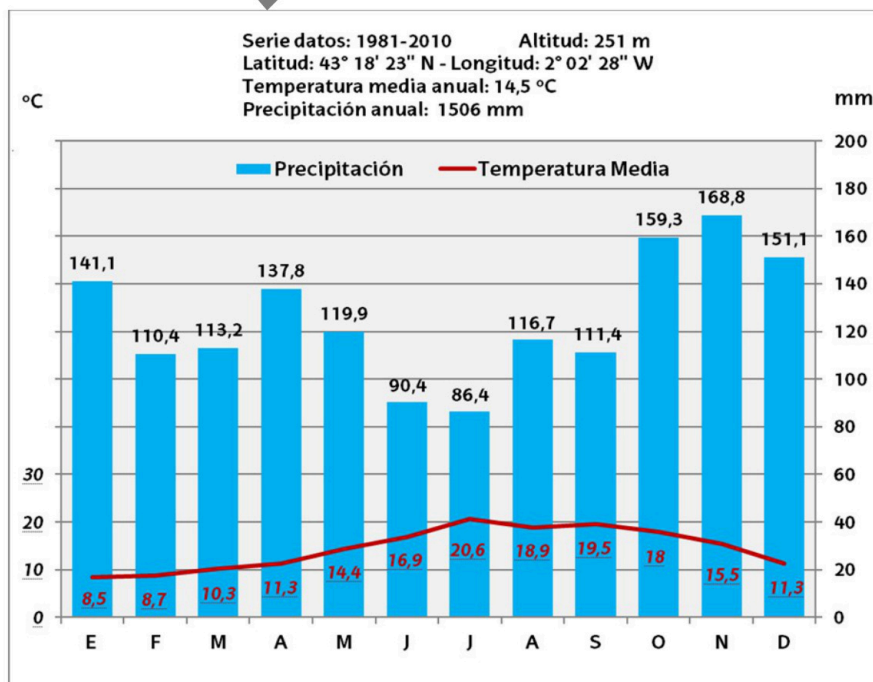
**Elige una opción entre A1 y A2**

**A1.- Comentario de una imagen de paisaje. (4 puntos)**



Fuente: 'CC BY-3.0-ES 2012/EJ-GV/Irekia-Gobierno Vasco/Mikel Arrazola'

**A2.- Comentario de climograma con la vegetación potencial asociada. (4 puntos)**





**BLOQUE B: Temas de contenido teórico (4 puntos)**

**Elige una opción entre B1 y B2**

**B1.-** La distribución de la población y los desequilibrios territoriales en España. (4 puntos)

**B2.-** Evolución e importancia actual de la actividad turística en la C.A. del País Vasco. (4 puntos)

**BLOQUE C: Definiciones (2 puntos)**

**Define 4 de los 8 conceptos propuestos** (valorado hasta 0,5 puntos cada uno de ellos).  
Cada concepto geográfico debe ser definido en una extensión que no sobrepase las 5 líneas.

- Agricultura intensiva (0,5 puntos)
- Modelado kárstico (0,5 puntos)
- Comunidad autónoma (0,5 puntos)
- Régimen fluvial (0,5 puntos)
- Población activa (0,5 puntos)
- Geografía (0,5 puntos)
- Acuicultura (0,5 puntos)
- Área metropolitana (0,5 puntos)



**Geografía: mapas, gráficos y desarrollo bien organizados.**

selectividad.academy - 623 769 002



# Selectividad Academy

Tu academia de selectividad online

● Mejor academia online de selectividad

## Prueba sin compromiso

Primera clase gratis. Sin permanencia. Sin letra pequeña.

- ✓ Profesores especialistas en cada asignatura
- ✓ Clases adaptadas a tu nivel y tus objetivos
- ✓ Todos los exámenes oficiales resueltos paso a paso
- ✓ Calculadora de nota y guía completa en la web

**623 769 002**

Escríbenos por WhatsApp

[www.selectividad.academy](http://www.selectividad.academy)

→ Calcula tu nota en [selectividad.academy/calculadora-selectividad](http://selectividad.academy/calculadora-selectividad)

→ Guía completa en [selectividad.academy/guia-selectividad](http://selectividad.academy/guia-selectividad)

→ ¿Tienes dudas? Escríbenos sin compromiso